

Anlage 1

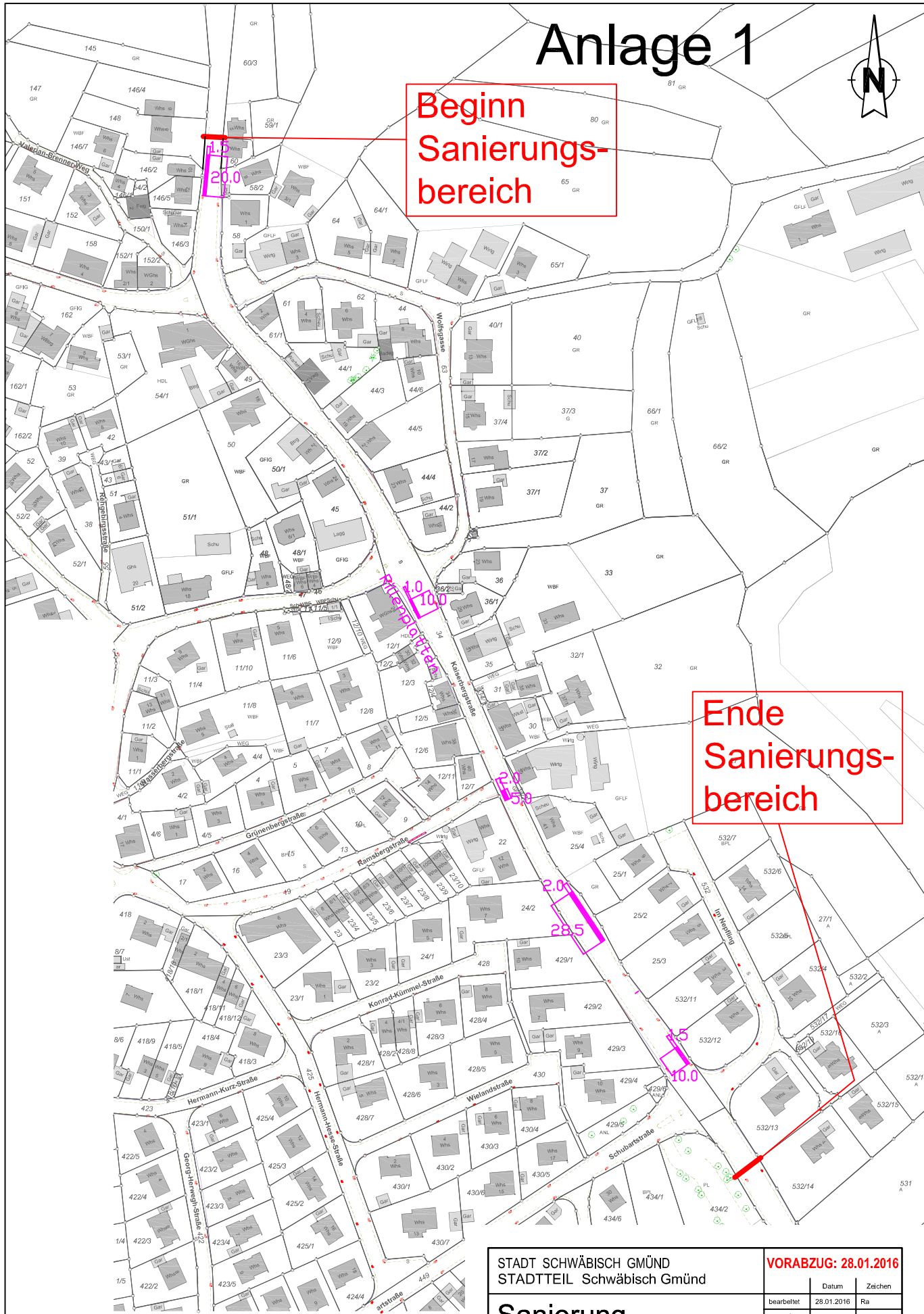


Beginn
Sanierungs-
bereich



Ende
Sanierungs-
bereich


C:\CADTBA\Raubal\70_Rechberg\OD Rechberg\OD Rechberg3.dwg

b/h = 210/297 mm (A= 0,06 m²)



Legende:

 Bereich Vollausbau
 mit Bemaßung

STADT SCHWÄBISCH GMÜND STADTTEIL Schwäbisch Gmünd		VORABZUG: 28.01.2016	
	Datum	Zeichen	
bearbeitet	28.01.2016	Ra	
gezeichnet	28.01.2016	Ra	
geprüft			
 SCHWÄBISCH GMÜND Tiefbau-, Garten- und Friedhofsamt		Lageplan	
Jupp Jünger		Maßstab 1 : 2500	

URHEBERRECHTLICH GESCHÜTZT!
 Das Urheberrecht an dieser Zeichnung sowie dem ihr zugrundeliegenden Entwurf, der Planung und Ausarbeitung verbleibt uns. Die Nachahmung und Verwertung -auch von Einzelheiten- ist nur mit unserer ausdrücklichen Genehmigung gestattet. Widerrechtliche Benutzung durch den Empfänger oder Dritte zieht zivil- und strafrechtliche Folgen nach sich.