





### ZEICHENERKLÄRUNG

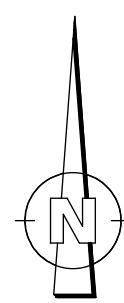
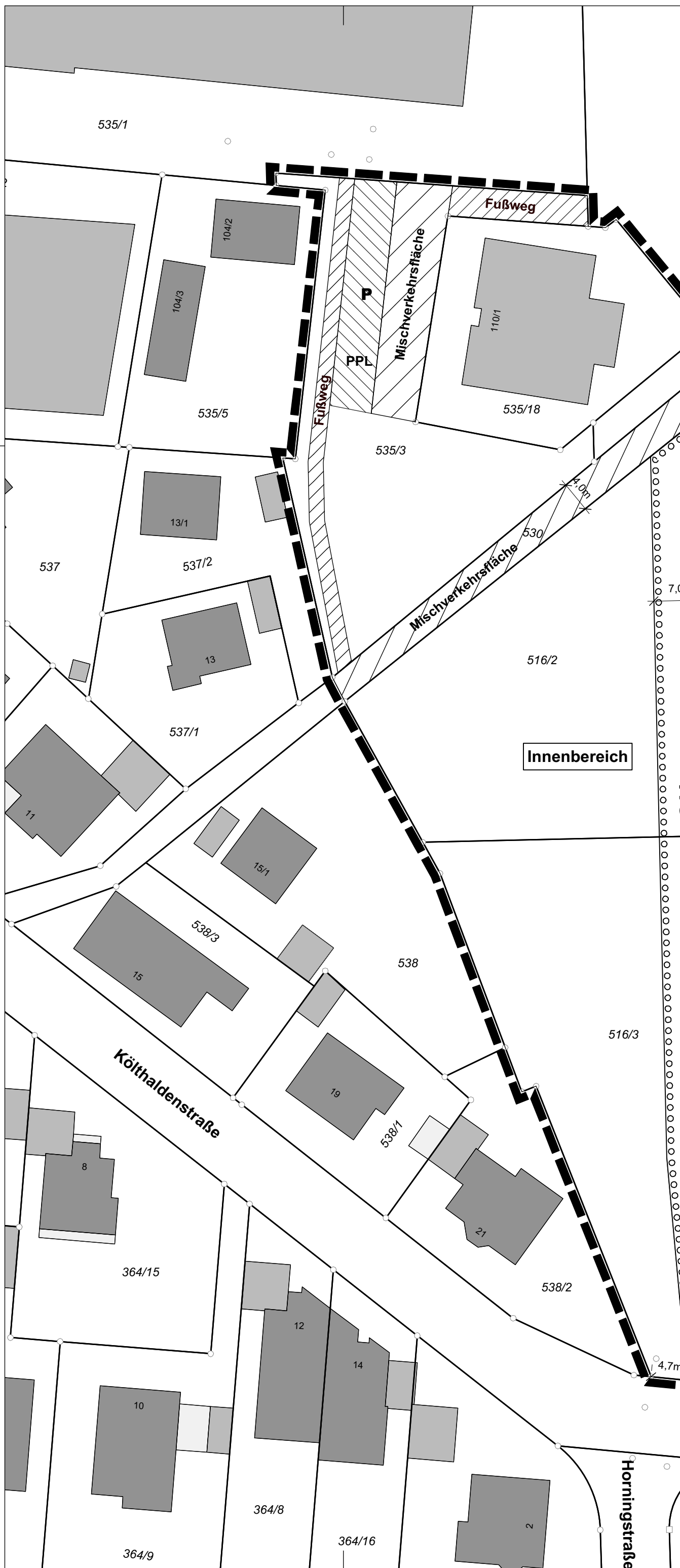
Signatur gemäß der Verordnung über die Ausarbeitung der Bauleitpläne und die Darstellung des Planinhaltes (Planzeichenverordnung 1990 - PlanzV 90)

#### 6. Verkehrsflächen

-  Verkehrsflächen besonderer Zweckbestimmung hier: Mischverkehrsfläche
-  Verkehrsflächen besonderer Zweckbestimmung hier: Fußweg
-  Verkehrsflächen besonderer Zweckbestimmung hier: Parkplätze

#### 13. Planungen, Nutzungsregelungen, Maßnahmen und Flächen für Maßnahmen zum Schutz, zur Pflege und zur Entwicklung von Natur und Landschaft

-  Umgrenzung von Flächen zum Anpflanzen von Bäumen, Sträuchern und sonstigen Bepflanzungen (Pflanzgebot)



Innenbereich

Außenbereich

PFG

Költhaldenstraße

Horningstraße

STADT SCHWÄBISCH GMÜND  
**KLARSTELLUNGS- UND  
 ERGÄNZUNGSSATZUNG  
 "KÖLTHALDENSTRASSE"**

LAGEPLAN VORENTWURF

M 1:500  
 gez. 21.02.2018 / Ho



LK&P. INGENIEURE GBR. 73557 MUTLANGEN

Proj.Nr.: GA17071  
Kernweg: 206