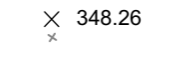










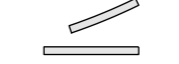
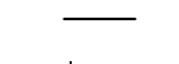









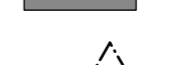
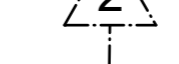




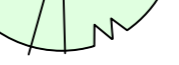


Die im Plan dargestellten Leitungen der Ver- und Entsorgungsträger dienen nur zur Information zur Planung und sind u.U. nicht vollständig und nicht mehr auf dem neuesten Stand. Die Angaben wurden von den Leitungsbetreibern übermittelt. Der AN hat die Pflicht vor Baubeginn auf eigene Verantwortung die aktuellen Leitungslage aller Ver- und Entsorgungsträger neu zu erheben und nach deren Vorgaben die entsprechenden Vorsichtsmaßnahmen auf eigene Haftung im Leitungsbereich durchzuführen und zu beachten.

Legende

-  Geländehöhen Bestand
-  Geländehöhen geplant
-  Oberflächegefälle geplant
-  Richtung zum Zielpunkt
-  Hofbereich ARENA-Betonsteinpflaster geplant
-  Baumbeste ARENA-Betonsteinpflaster mit Abstandshallern
-  Bereich Rampe TEULA-Betonsteinpflaster geplant
-  Wassergebundene Decke
-  Sauberlaufmatten
-  Einfassung Tiefbordsteine
-  Betonblockstufen
-  Einzeler Granitgroßpflaster in Betonschutter, verlegt
-  Betonfertigteile als Wandscheiben
-  Handlauf bei Treppe
-  Fahrradbügel neu
-  Entwässerungsrinne geplant
-  PP-Rohre KG 2000 versch. DN neue Anschlüsse
-  PP-Rohre KG 2000 versch. DN Regenwasser
-  PP-Rohre KG 2000 versch. DN Schmutzwasser
-  Drainageleitung, Kontrollschacht
-  Rasenflächen geplant
-  Pflanzflächen geplant
-  Natursteinpflaster geplant
-  Betonsteinpflaster Einzeler
-  Böschungsstützung mit Wandscheiben aus Betonfertigteilen.
-  Geländeschnitt
-  Hochwasserzone HQ extrem
-  Baumpflanzung
-  Sitzbank / Sitzfläche FLEXIO
-  Mastleuchten neu

Datum	Änderungen/Ergänzungen	Bearbeiter
		p.grieser

Auftraggeber Stadt Schwäbisch Gmünd
Garten- und Friedhofsamt
Marktplatz 7 (Grät)
73525 Schwäbisch Gmünd

Projekt Schwäbisch Gmünd- OT Hussenhofen
Mozartschule
Umgestaltung Schulhof

Planvorlage Lageplan Entwurf

Projektnummer	Datum	Maßstab	Plannummer
2303	17.08.2023	M 1 : 200	2303 E

anerkannt Auftraggeber **Bearbeiter**
P. Grieser



freiraum + landschaft
peter grieser, freier garten- und landschaftsarchitekt
soeststraße 8
73560 urbach
tel. 07181 / 4809044
fax 07181 / 4809045
info@freiraum-landschaft.eu
landschaft-stadt-objekt-ingenieurbiologie