










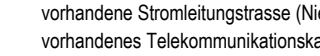
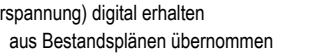

LEGENDE:

-  gepl. Asphaltfläche
-  gepl. Pumpwerk
-  grün angleichen
-  gepl. Brüstung
-  gepl. Druckleitung DN150 GGG
-  gepl. Leerrohrtrasse DA110
-  gepl. Leerrohrtrasse DA160
-  gepl. Wasserleitung Trinkwasser

SCHUTZGEBIETE:

-  Freilandbiotop
-  Wasserschutzgebiet

FREMDLEITUNGEN (nachrichtlich dargestellt für Lage und Vollständigkeit wird keine Gewähr übernommen):

-  Freileitung
-  Erdkabel
-  vorhandene Stromleitungstrasse (Niederspannung) digital erhalten
-  vorhandenes Telekommunikationskabel aus Bestandsplänen übernehmen

C		
B		
A		
INDEX	ART DER ÄNDERUNG	DATUM/KZ
PLANGRUNDLAGEN: VERMESSUNG: 2023/02 VA GD GRUNDLAGENERHEBUNG: 2022/04 ALK: 2020/04 ANERKANT STADT SCHWÄBISCH GMÜND, DEN		
AUFTRAGGEBER STADT SCHWÄBISCH GMÜND		 PLANINDEX PROJEKTNR. GD22031
KREIS OSTALBKREIS		
- ENTWURFSPLANUNG -		
UMBAU PUMPWERK "RÜB GROSSDEINBACH - WEST"		
LAGEPLAN MASSSTAB 1 : 100		
LAGESYSTEM	GK3	HÖHENSYSTEM GEMÄSS VERMESSUNG
PLANSTAND	08.03.2024 GH	Ingenieurbüro Matthias Strobel Gerberstraße 5 73453 Abtsgmünd Telefon +49 (7366) 9696-10 post@ms-ingenieure.de www.ms-ingenieure.de
BEARBEITER	STROBEL	
		

Diese Zeichnung ist geistiges Eigentum des Ingenieurbüros Matthias Strobel, Gerberstraße 5, 73453 Abtsgmünd und damit urheberrechtlich geschützt. Unerlaubte Vervielfältigung oder andere Zuhilfenahme von Teilen dieser Zeichnung ist ausdrücklich untersagt.