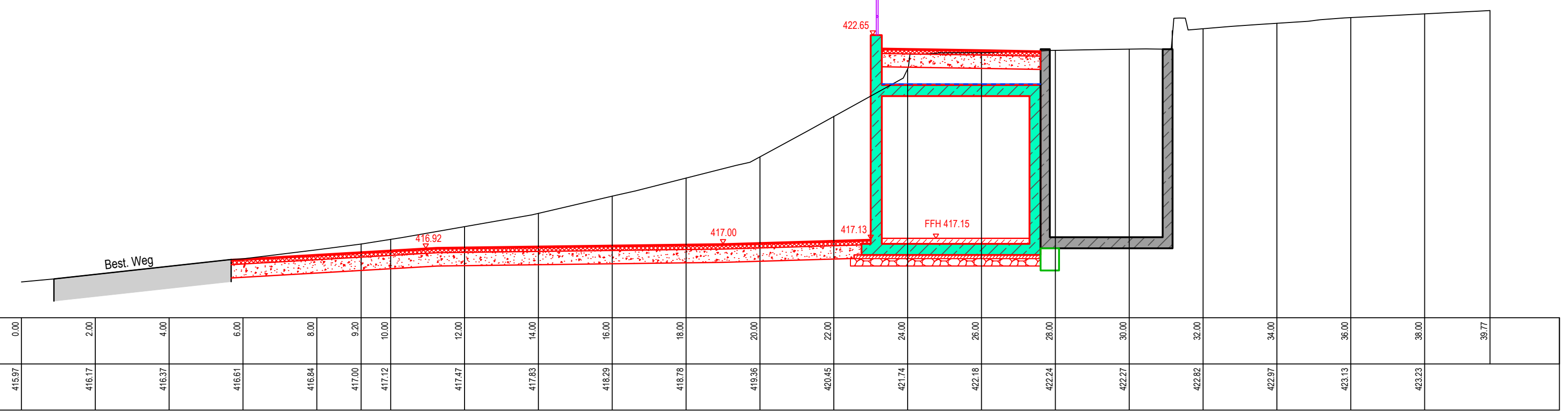



Diese Zeichnung ist geistiges Eigentum des Ingenieurbüros Matthias Strobel, Gerberstraße 5, 73453 Abtsgmünd und damit urheberrechtlich geschützt. Ungenehmigte Weitergabe oder andere Zuwiderhandlungen verpflichten zum Schadensersatz.

Profil-Gruppe: 1
 Schnitt A-A
 M = 1:100
 Überhöhung = 1.0
 415.00 m ü. NHN



Stationierung	[m]	0.00	2.00	4.00	6.00	8.00	9.20	10.00	12.00	14.00	16.00	18.00	20.00	22.00	24.00	26.00	28.00	30.00	32.00	34.00	36.00	38.00	39.77	
Höhe DGM_Bestand	[m ü. NHN]	415.97	416.17	416.37	416.61	416.84	417.00	417.12	417.47	417.83	418.29	418.78	419.36	420.45	421.74	422.18	422.24	422.27	422.82	422.97	423.13	423.23		

C		
B		
A		
INDEX	ART DER ÄNDERUNG	DATUM/KZ

PLANGRUNDLAGEN:		
VERMESSUNG: 2023/02 VA GD	GRUNDLAGENERHEBUNG: 2022/04	ALK: 2020/04
ANERKANNT	STADT SCHWÄBISCH GMÜND, DEN	

AUFTRAGGEBER	STADT SCHWÄBISCH GMÜND	PLANINDEX	
KREIS	OSTALBKREIS	PROJEKTNR.	GD22031


- ENTWURFSPLANUNG -

**UMBAU PUMPWERK
"RÜB GROSSDEINBACH - WEST"**

GELÄNDESCHNITT A-A

MASSSTAB 1 : 100/100

LAGESYSTEM GK3 HÖHENSYSTEM GEMÄSS VERMESSUNG

PLANSTAND	08.03.2024 GH	Ingenieurbüro Matthias Strobel Gerberstraße 5 73453 Abtsgmünd Telefon +49 (7366) 9696-10 post@ms-ingenieure.de www.ms-ingenieure.de	
BEARBEITER	STROBEL		