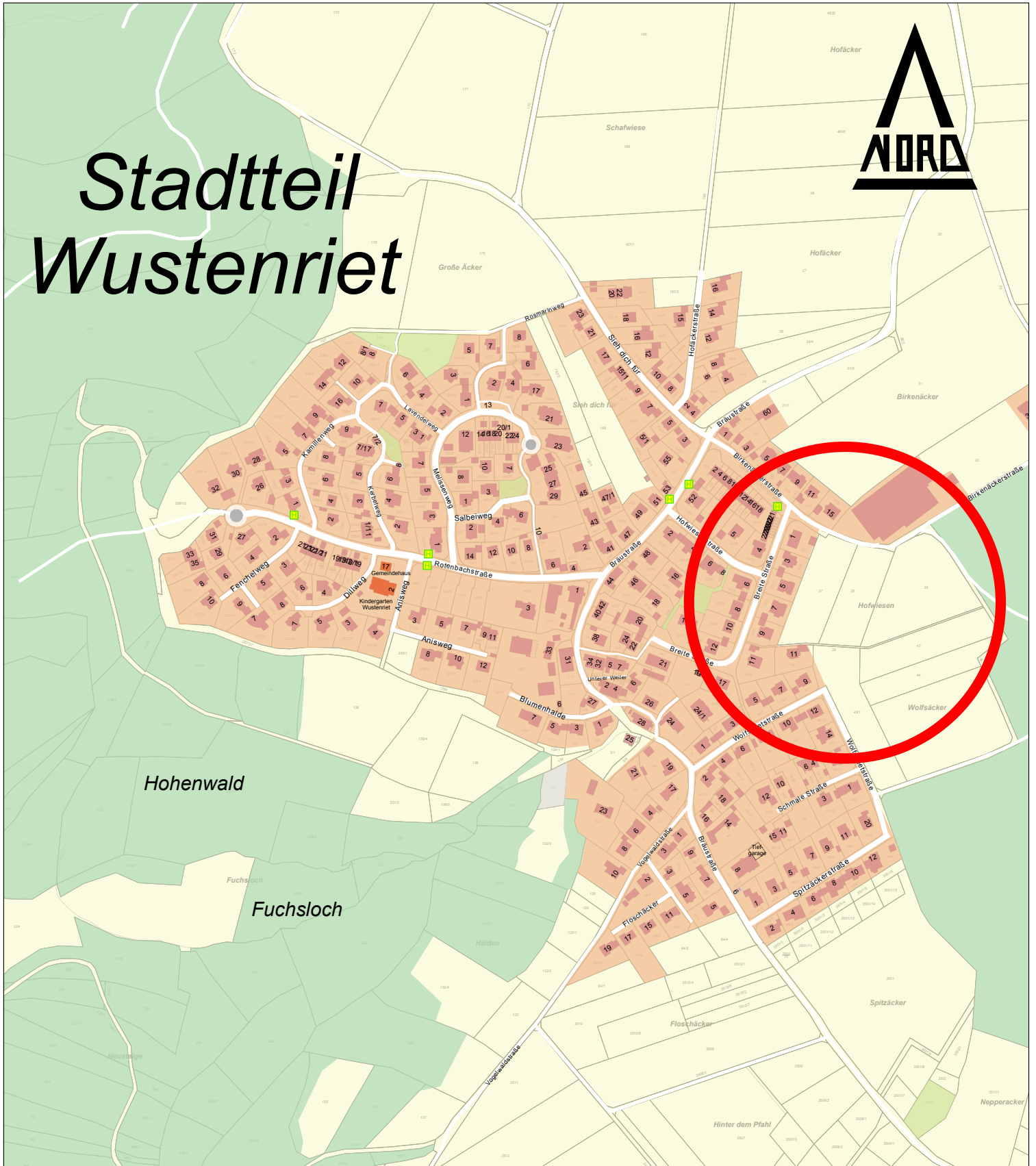



Stadtteil Wustenriet




Schwäbisch Gmünd
Tiefbau-, Garten- und Friedhofsamt
Stadtentwässerung

Baugebiet "Neue Hofwiesen"
Übersichtslageplan
Anlage 1

Gemeinde: Schwäbisch Gmünd
Gemarkung: Schwäbisch Gmünd
Flur: 5 (Wustenriet)
Flurstück: --

Maßstab: 1:5000
Stand: 30.07.2015



Ausführungsplanung