



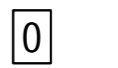




Zeichenerklärung

-  best. Regenwasserkanal
-  best. Mischwasserkanal
-  Renovierung (Schlauchlining)
-  Reparatur (partielle Sanierung)
-   Zustandsklassen nach ATV - M 149
(0 = sofort, 4 = kein Handlungsbedarf)
-  Feuchtigkeit / eindringendes Wasser / Exfiltration

Auftraggeber		 SCHWÄBISCH GMÜND Tiefbau-, Garten- und Friedhofsamt Stadtwasserung	Stad Schwäbisch Gmünd Tiefbau-, Garten- und Friedhofsamt Stadtwasserung Waisenhausgasse 1-3, 73525 Schwäbisch Gmünd Tel. 07171.603-6610, Fax -6699
Planung		 hiller+hofele io. Ingenieure GbR	hiller+hofele Ingenieure GbR Ulmenstraße 7, 73066 Ullingen Tel. 07161.656 099-0, Fax -9 hallo@hiller-hofele.de
Nr.	Art der Änderung	Datum	Name
Landkreis	Ostalbkreis	Plan-Nummer	
Stadt	Schwäbisch Gmünd	1	
Gemarkung	Schwäbisch Gmünd	Plan-Größe: 76,5 x 59,4 cm	
Stadt Schwäbisch Gmünd Stadtteil Wetzgau-Rehnhof Kanalsanierung in geschlossener Bauweise 2020 Lageplan 1 Entwurfsplanung		Datum	Zeichen
		bearbeitet geprüft	10.12.19 Schneider
Aufgestellt: Ullingen, 10.12.2019		Genehmigt:	
Gesehen:			